



naše značka  
5003062260

vyřizuje  
Pavel Franc

e-mail  
technici@gasnet.cz

datum  
29.05.2024

AŽD Praha s.r.o.  
Žirovnická 3146/2  
10600 Praha

Věc:

**Rekonstrukce SSZ na křižovatce ulice Moravská a M. R. Štefánika, Ústí nad Orlicí**

K.ú. - p.č.: Ústí nad Orlicí

Stavebník: TEPVOS, spol. s r.o., Královéhradecká 1566, 56201 Ústí nad Orlicí

Účel stanoviska: Povolení stavby - stavební režim (ÚR+SP)

GasNet, s.r.o., jako provozovatel distribuční soustavy (PDS) a technické infrastruktury, zastoupený GasNet Služby, s.r.o., vydává toto stanovisko:

V ZÁJMOVÉM ÚZEMÍ STAVBY SE NACHÁZÍ TATO PLYNÁRENSKÁ ZAŘÍZENÍ A PLYNOVODNÍ PŘÍPOJKY (dále PZ):  
STL plynovod OC DN 300, NTL plynovod OC DN 200.

Ochranné pásmo STL a NTL plynovodů a přípojek je v zastavěném území obce 1 m na obě strany od potrubí. Ochranné pásmo slouží k zajištění bezpečného a spolehlivého provozu plynárenského zařízení. V ochranném pásmu plynovodů a přípojek budou veškeré práce prováděny výhradně ručním způsobem. V tomto pásmu nesmí být umísťovány žádné nadzemní stavby, prováděna skládka materiálu a výšková úprava terénu. Veškeré stavební práce musí být vykonávány tak, aby v žádném případě nenarušily bezpečný provoz uvedených plynárenských zařízení a plynovodních přípojek.

Na základě předložené situace byl předán informační zákes.

Křížení a souběh s plynárenským zařízením musí být v souladu s ČSN 73 6005, tab. 1 a 2. Rozvodné pilíře, šachty musí být umístěny min. 1 m od plynárenských vedení, měřeno kolmo na půdorysný obrys potrubí. Trasa kabelového vedení při souběhu s plynárenskými objekty (skříň pro HUP a plynoměr) musí být vedena v souladu s ČSN 33200-5-52 ed.2 alespoň 0,6 m od plynárenského objektu.

Při křížení silových kabelů s plynárenským zařízením bude kabel v místě křížení uložen do betonové tvárnice chráničky nebo korytka. Křížení bude kolmé. Přesah betonové chráničky u STL a NTL plynovodů musí být minimálně do vzdálenosti 1 m na obě strany plynovodu. Mezi betonovou chráničkou a plynovodem musí být zhutněná vrstva písku. Odstupová vzdálenost obrysu chráničky od obrysu PZ bude provedena v souladu s ČSN 736005.

V případě křížení zemnicí sítě s plynovodní sítí z materiálu PE požadujeme provést následující opatření:

- křížení bude kolmé nebo pod úhlem max. 60°.
- při křížení zemnicích pásků a plynovým potrubím PE bude realizována požární přepážka, která bude tvořena z betonové dlaždice 0,5x0,5x0,05m, která místo křížení přesáhne na každou stranu o 0,2m.
- páska uzemnění bude uložena v místě křížení s plynovodem nebo přípojkou na betonovou dlaždici

Uvedená opatření slouží k zamezení případných tepelných vlivů od uzemňovací pásky (zemnicí sítě) na plynárenská zařízení a přípojky z materiálu PE.

Pokud realizace stavby vyvolá výškovou nebo směrovou úpravu trasy plynárenského zařízení, bude toto posuzováno jako přeložka. Náklady budou hrazeny investorem stavby. Před začátkem stavby musí být v místech dotyku stavby poloha plynárenského potrubí vytyčena a v případě potřeby ověřena

**GasNet Služby, s.r.o.**

Plynárenská 499/1 · Zábřovice · 602 00 Brno · T 555 90 10 10 · www.gasnet.cz

IČ: 27935311 · DIČ: CZ27935311

**Zápis do obchodního rejstříku:** Krajský soud v Brně, sp. zn. C 57165, dne 26. 7. 2007

**Certificate of incorporation:** Regional Court in Brno, ref. number C 57165, on 26th July 2007

Zákaznická linka GasNet 555 90 10 10, info@gasnet.cz, www.gasnet.cz

ručně kopanými sondami.

V ochranném pásmu plynovodů (1+1 m) budou zemní práce prováděny výhradně ručním způsobem.

V rozsahu této stavby souhlasíme s povolením stavby dle zákona 183/2006 Sb. ve znění pozdějších předpisů. Tento souhlas platí pro územní řízení, řízení o územním souhlasu, veřejnoprávní smlouvy pro umístění stavby, zjednodušené územní řízení, ohlášení, stavební řízení, společné územní a stavební řízení, vodoprávní řízení, veřejnoprávní smlouvu o provedení stavby nebo oznámení stavebního záměru s certifikátem autorizovaného inspektora.

Pokud se stane stanovisko v době své platnosti součástí rozhodnutí stavebního úřadu (bude citována naše značka stanoviska), prodlužuje se jeho platnost o dobu platnosti rozhodnutí stavebního úřadu.

V zájmovém území se mohou nacházet plynárenská zařízení jiných vlastníků či správců, případně i dlouhodobě nefunkční/neprovozovaná plynárenská zařízení bez dostupných informací o jejich poloze a vlastnictví.

Plynárenská zařízení a plynovodní přípojky (dále jen PZ) jsou dle ust. § 2925 zákona č. 89/2012 Sb., občanského zákoníku, provozovány jako zařízení zvláště nebezpečná a z tohoto důvodu jsou chráněna ochranným pásmem dle zákona č. 458/2000 Sb. ve znění pozdějších předpisů.

Rozsah ochranného pásma je stanoven v zákoně 458/2000 Sb. ve znění pozdějších předpisů.

Stavební činnosti je možné realizovat pouze při dodržení podmínek stanovených v tomto stanovisku. Nebudou-li tyto podmínky dodrženy, budou stavební činnosti považovány dle § 68 zákona č. 458/2000 Sb. ve znění pozdějších předpisů za činnost bez našeho předchozího souhlasu. Při každé změně projektu nebo stavby (zejména trasy navrhovaných inženýrských sítí) je nutné požádat o nové stanovisko k této změně.

Nedodržení podmínek uvedených v tomto stanovisku zakládá odpovědnost stavebníka za vzniklé škody.

Za stavební činnosti se pro účely tohoto stanoviska považují všechny činnosti prováděné v ochranném pásmu PZ (tzn. bezvýkopové technologie a terénní úpravy) a činnosti mimo ochranné pásmo, pokud by takové činnosti mohly ohrozit bezpečnost a spolehlivost PZ (např. trhací práce, sesuvy půdy, vibrace, apod.).

Případné zřizování stavenišť, skladování materiálů, stavebních strojů apod. bude realizováno mimo ochranné pásmo PZ (není-li ve stanovisku uvedeno jinak).

Při použití nákladních vozidel, stavebních strojů a mechanismů požadujeme zabezpečit případný přejezd přes PZ uložením betonových panelů v místě přejezdu PZ.

#### PŘI REALIZACI STAVBY BUDOU DODRŽENY TYTO PODMÍNKY PRO PROVÁDĚNÍ STAVEBNÍ ČINNOSTI:

(1) Před zahájením stavební činnosti bude provedeno vytyčení trasy a přesné určení uložení PZ. Vytyčení trasy provede příslušná regionální oblast ZDARMA. Formulář a kontakt naleznete na <https://www.gasnet.cz/cs/ds-vytyceni-pz/>, lze využít QR kód, který je uveden v tomto stanovisku. Při podání žádosti uvede žadatel naši značku (číslo jednací) uvedenou v úvodu tohoto stanoviska a sdělí termín zahájení a ukončení stavby. O provedeném vytyčení trasy bude sepsán protokol. Přesné určení uložení PZ (sondou) je povinen provést stavebník na svůj náklad.

**BEZ VYTYČENÍ TRASY A PŘESNÉHO URČENÍ ULOŽENÍ PZ STAVEBNÍKEM NESMÍ BÝT VLASTNÍ STAVEBNÍ ČINNOST ZAHÁJENA. VYTYČENÍ POVAŽUJEME ZA ZAHÁJENÍ STAVEBNÍ ČINNOSTI V OCHRANNÉM A BEZPEČNOSTNÍM PÁSMU PZ. PROTOKOL O VYTYČENÍ MÁ PLATNOST 2 MĚSÍCE.**

(2) Stavebník je povinen stavebnímu podnikateli prokazatelně předat kopii tohoto stanoviska. Převzetí kopie stvrdí stavební podnikatel stavebníkovi svým podpisem a zápisem do stavebního deníku. Pracovníci provádějící stavební činnosti budou prokazatelně seznámeni s polohou PZ, rozsahem ochranného pásma a těmito podmínkami.

(3) Bude dodržena mj. ČSN 73 6005, TPG 702 01, TPG 702 04, TPG 700 03, zákon č. 458/2000 Sb. ve znění pozdějších předpisů, případně další předpisy související s uvedenou stavbou.

(4) Při provádění stavební činnosti v ochranném pásmu PZ vč. přesného určení uložení PZ je stavebník povinen učinit taková opatření, aby nedošlo k poškození PZ nebo ovlivnění jejich bezpečnosti a spolehlivosti provozu. Nebude použito nevhodného nářadí, zemina bude těžena pouze ručně bez použití pneumatických, elektrických, bateriových a motorových nářadí.

(5) V případě použití bezvýkopových technologií (např. protlaku) bude před zahájením stavební činnosti provedeno úplné obnažení PZ v místě křížení na náklady stavebníka. Technologie musí být navržena tak, aby v místě křížení nebo souběhu s PZ byl dostatečný stranový nebo výškový odstup od PZ, který zajistí nepoškození PZ během prací a to s ohledem na použitou bezvýkopovou technologii a všechny její účinky na okolní terén. V případě, že nemůže být tato podmínka dodržena, nesmí být použita bezvýkopová technologie.

(6) Odkrytá PZ budou v průběhu nebo při přerušení stavební činnosti řádně zabezpečena proti jejich poškození.

(7) Poklopy uzávěrů a ostatních armatur na PZ, vč. hlavních uzávěrů plynu (HUP) na odběrném plynovém zařízení udržovat stále přístupné a funkční po celou dobu trvání stavební činnosti.

(8) Bude zachována hloubka uložení PZ (není-li ve stanovisku uvedeno jinak).

(9) Stavebník je povinen neprodleně oznámit každé i sebemenší poškození PZ (vč. drobných vrypů do PE potrubí, poškození izolace, signalizačního vodiče, výstražné fólie, markeru atd.) na telefon 1239.

(10) Před provedením zásypu výkopu a v průběhu stavby bude provedena kontrola dodržení podmínek stanovených pro stavební činnosti v ochranném pásmu PZ. Povinnost kontroly se vztahuje i na PZ, která nebyla odhalena. Kontrolu provede příslušná regionální oblast (formulář a kontakt naleznete na <https://www.gasnet.cz/cs/ds-vytyceni-pz/>, lze využít QR kód, který je uveden v tomto stanovisku). Při žádosti uvede žadatel naši značku (číslo jednací) uvedenou v úvodu tohoto stanoviska. Kontrolu je třeba objednat min. 5 dnů předem. Předmětem kontroly je také ověření dodržení stanovené odstupové vzdálenosti staveb, které byly povoleny v ochranném a bezpečnostním pásmu PZ.

(11) O provedené kontrole bude sepsán protokol. Bez provedené kontroly nesmí být PZ zasypána. Stavebník je povinen na základě výzvy provozovatele PZ, nebo jeho zástupce doložit průkaznou dokumentaci o nepoškození PZ během výstavby nebo provést na své náklady kontrolní sondy v místě styku stavby s PZ.

(12) Plynárenské zařízení a plynovodní přípojky budou před zásypem výkopu řádně podsypány a obsypány, bude provedeno zhutnění a bude osazena výstražná fólie žluté barvy, to vše v souladu s předpisem provozovatele distribuční soustavy „Zásady pro projektování, výstavbu, rekonstrukce a opravy“, který naleznete na <https://www.gasnet.cz/cs/technicke-dokumenty/> a v souladu s ČSN EN 12007-1-4, TPG 702 01, TPG 702 04.

(13) Neprodleně po skončení stavební činnosti budou řádně osazeny všechny poklopy a nadzemní prvky PZ.

(14) Pokud stavebník nedodrží podmínky stanovené tímto stanoviskem bude činnost stavebníka vyhodnocena provozovatelem PZ jako narušení ochranného nebo bezpečnostního pásma PZ a budou z toho vyvozeny příslušné důsledky.

Platí pouze pro území vyznačené v příloze tohoto stanoviska a to 24 měsíců ode dne jeho vydání.

V případě dotčení pozemku v majetku společnosti GasNet, s.r.o. je třeba dále projednat smluvní vztah k tomuto pozemku. Kontakt na projednání naleznete na adrese [www.gasnet.cz/cs/kontaktni-system/](http://www.gasnet.cz/cs/kontaktni-system/), činnost "Smluvní vztahy - pozemky a budovy plynárenských zařízení".

Za správnost a úplnost dokumentace předložené s žádostí včetně jejího souladu s platnými předpisy plně zodpovídá její zpracovatel. Stanovisko nenahrazuje případná další stanoviska k jiným částem stavby.

V případě další korespondence nebo jednání (např. změna stavby) uvádějte naši značku - 5003062260 a datum tohoto stanoviska. Kontakty jsou k dispozici na <https://www.gasnet.cz/cs/kontaktni-system/>.



GasNet, s.r.o.  
zastoupená společností GasNet Služby, s.r.o., IČ 27935311  
Pavel Franc  
Technik externích požadavků-Čechy  
Oddělení zpracování ext. požadavků-Čechy

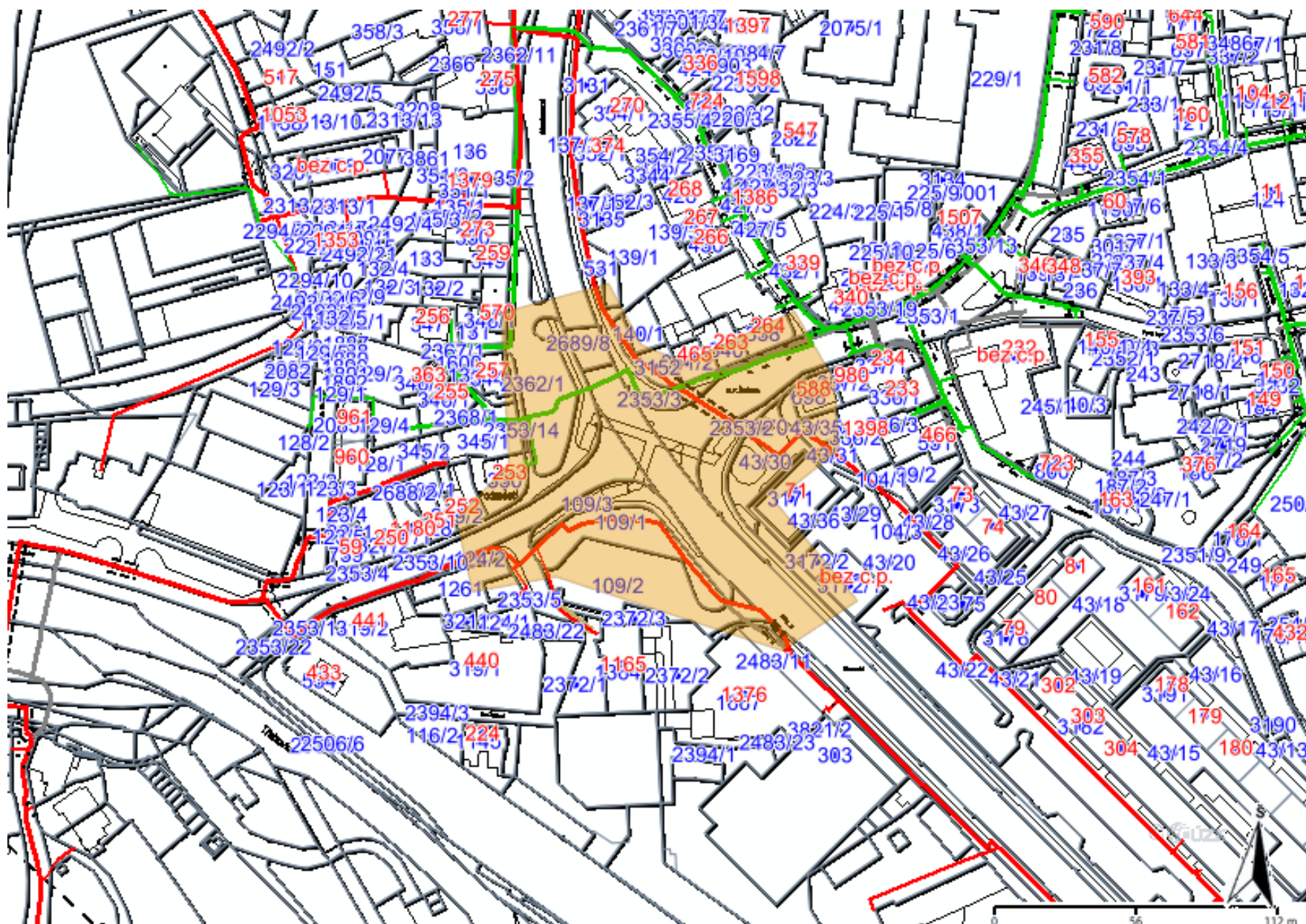


Zažádejte o vytyčení

Přílohy: Orientační zakres plynárenského zařízení, Detailní zakres plynárenského zařízení, Ověřená příloha žadatele

**Příloha: Orientační zakres plynárenského zařízení. Tato příloha je nedílnou součástí stanoviska č. 5003062260 ze dne 29.05.2024.**

Provozovatel DS: GasNet, s.r.o.; Stavebník: TEPVOS, spol. s r.o., Královéhradecká 1566, 56201 Ústí nad Orlicí, K.ú.: Ústí nad Orlicí.



**Legenda:**

linie plynovodu	
	NTL
	STL
	VTL
	VWT
	nefunkční
	plánovaná stavba před realizací
	ve výstavbě, neuvedeno do provozu
	regulační stanice
	ochranné zařízení
	kabel
	elektropřípojka
	kabel protikoroziční ochrany
	anodové uzemnění
	stanice katodové ochrany
	pásmo vlivu anodového uzemnění SKAO
	neplynovodní zařízení/technologie (linie/bod/plocha)



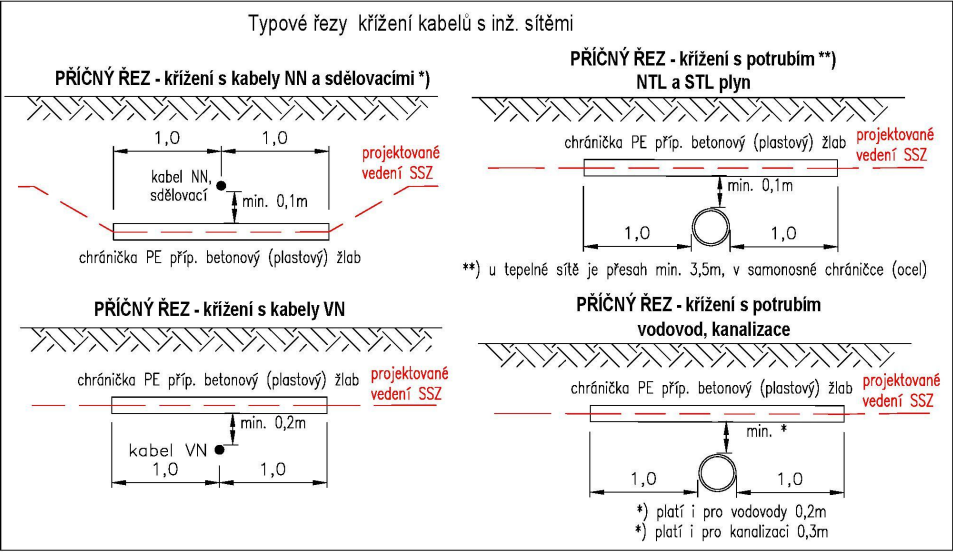
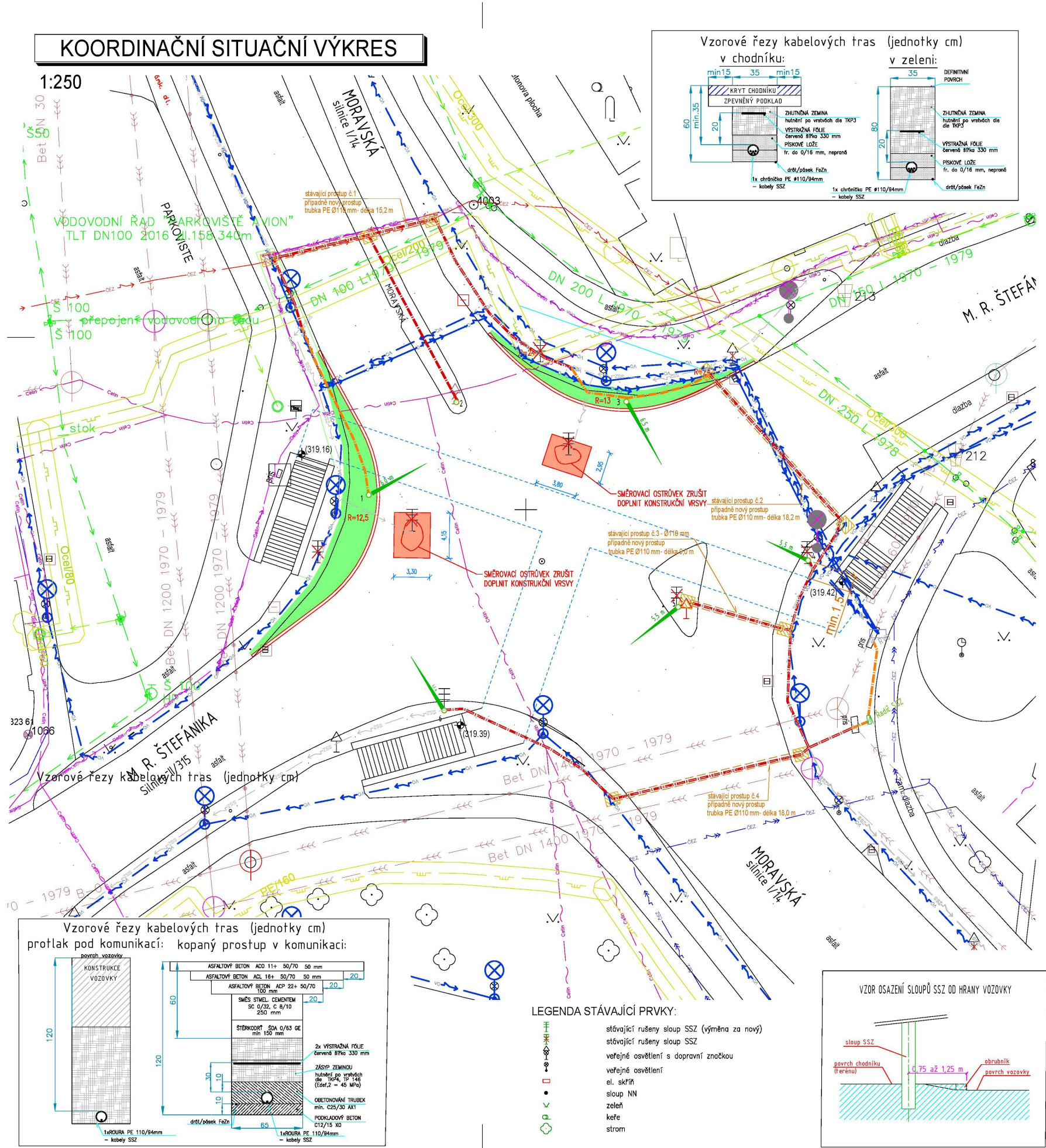
Provozovatel DS: GasNet, s.r.o.; Stavebník: TEPVOS, spol. s r.o. , Královéhradecká 1566 , 56201 Ústí nad Orlicí. K.ú.: Ústí nad Orlicí.



**Legenda:**

	linie plynovodu
	NTL
	STL
	VTL
	WTL
	nefunkční
	plánovaná stavba před realizací
	ve výstavbě, neuvedeno do provozu
	regulační stanice
	ochranné zařízení
	kabel
	elektropřípojka
	kabel protikorozi ochrany
	anodové uzemnění
	stanice katodové ochrany
	pásmo vlivu anodového uzemnění SKAO
	neplynovodní zařízení/technologie (linie/bod/plocha)





- LEGENDA SSZ SO 401:
- Nový chodecký stožár světelné signalizace
  - Nový stožár výložníkový s údajem o délce vyložení
  - Nový radič SSZ
  - Stávající rozvaděč RVO
  - Sloupek SDZ nový / stávající / rušený
  - Stávající rušený sloup SSZ (výměna za nový)
  - Stávající rušený sloup SSZ
- LEGENDA SO 101 STAVEBNÍ ÚPRAVY:
- Vozovka – asfaltový beton
  - Úprava nárazní – rozšíření zeleně

- LEGENDA NOVÝCH SÍTÍ SSZ SO 401:
- Výměna kabelů včetně chrániček ve stávající trase SSZ
  - Výměna kabelů ve stávajících prostupech SSZ pod vozovkou
  - Nová kabelová trasa kabelů SSZ
  - Kopané sondy – pro vyhledání st. chráničky
- LEGENDA STÁVAJÍCÍCH INŽENÝRSKÝCH SÍTÍ:
- Kanalizace – TEPVOS, spol. s r.o.
  - Vodovod – TEPVOS, spol. s r.o.
  - Kabely VO – TEPVOS, spol. s r.o.
  - Kabely NN podzemní – ČEZ Distribuce
  - Kabely VN podzemní – ČEZ Distribuce
  - Kabely NN – CETIN
  - Sdělovací metalické a optické kabely CETIN
  - Sdělovací kabely CETIN – neprovozovaná
  - Plynovod NTL – GasNet
  - Plynovod STL – GasNet
  - Plynovod – GasNet ochranné pásmo
  - Optický kabel – KTUO KABELOVÁ TELEVIZE

- POZNÁMKY:
- Řešení SSZ přizpůsobí polohu a hloubce uložení inž. sítí a navrženým stavebním úpravám.
  - Stávající kabeláž mezi řadičem a stožáry SSZ bude v rámci shodné trasy s novým vedením SSZ demontována.
  - Při výstavbě je nutno respektovat podmínky pro provádění prací v ochranných pásmech IS, které jsou uvedeny ve stanoviscích a vyjádřeních správce IS, jakož i požadavků uvedených ve stanoviscích a vyjádřeních DOSS.
  - Poloha všech inženýrských sítí vyznačených ve výkrese je pouze informativní. Před začátkem provádění zemních prací je nutno zajistit vylíčení všech sítí prostřednictvím jejich správců a viditelně označit jejich průběh po celou dobu výstavby objektu. V případě nejistoty se provede kopaně sondou.
  - Pro převedení kabelů SSZ pod vozovkou budou použity stávající kabelové prostory. V případě neprůchodnosti stávající chráničky bude prostup pod vozovkou obnoven. V případě nedostatečné kapacity st. chráničky bude proveden nový prostup vedle stávajícího prostupu pod vozovkou.
  - Práce v blízkosti zařízení jiných správců budou prováděny ručně a s maximální opatrností.
  - V případě kolize trasy kabelů SSZ s vedením jiných správců dojde k odklonu trasy kabelů SSZ.
  - Pro vzájemný styk inženýrských sítí platí ČSN 73 6005.
  - Pro zvýšení mechanické odolnosti budou všechny kabely uloženy v zeleni a chodnících v PE chráničkách DN110 a DN63.
  - Po provedení zemních prací budou všechny povrchy narušené výkopovými pracemi zapraveny a uvedeny do původního stavu.

c)				
b)				
a)				
ozn. změny	předmět změny	změnu provedl	podpis	datum

ZODP. PROJEKTANT	Ing. Ladislav Rybářík			
KONTROLOVAL	Ing. Jan Panáček			
VYPRACOVAL	Bc. Petr Pospíšil			
STAVEBNÍK	TEPVOS, spol. s r.o., Královéhradecká 1566, 562 01 Ústí nad Orlicí			
MÍSTO STAVBY	Ústí nad Orlicí, silnice 1/14, k.ú. Ústí nad Orlicí [775274]			
NÁZEV STAVBY	REKONSTRUKCE SSZ NA KŘIŽOVATCE ULICE MORAVSKÁ A M. R. ŠTEFÁNKA, ÚSTÍ NAD ORLICÍ	DATUM	04/2024	
STAVEBNÍ OBJEKT	SO 101 STAVEBNÍ ÚPRAVY, SO 401 SSZ U AVIONU	FORMÁT	A2	
ČÁST	C SITUAČNÍ VÝKRESY	MĚŘÍTKO	1:250	
OBSAH:	KOORDINAČNÍ SITUAČNÍ VÝKRES	STUPEŇ PD	DÚSP+DPS	
		ČÍSLO ZAKÁZKY	N21 P76 22	
		ČÍSLO SOUPRAVY	Č. VÝKRESU C.3	